

佐田岬 ふるさとウォーク2009

5月16日(土)

雨天決行、荒天時は17日(日)に延期

参加者募集

参加者全員に記念品、
①コースの完歩者から
抽選で特産品をプレゼント!!



当日の受付(5月16日(土))

- ①コース …… 八幡浜市役所八幡浜庁舎 …… 午前6時30分～6時50分
- ②コース …… 八幡浜市役所八幡浜庁舎 …… 午前6時30分～6時50分
- ③コース …… 伊方きらら館 …… 午前11時00分～11時20分
- ④コース …… 瀬戸農業公園 …… 午前11時00分～11時20分

各コースともスタート地点に無料駐車場有。ゴールからスタート地点へはお送りします。
参加資格として、自己責任で歩ける方に限ります。事前に健康診断をお受けください。
(書類提出は不要)
万一事故が起きた時は主催者で救急対処を講じますが、その後の処置については責任を負いません。

参加料 各コースとも事前の申し込みが必要

- ①佐田岬踏破・チャレンジコース 定員200人(先着順、ただし中学生以上)
2,000円(昼食代、傷害保険料含む)
- ②～④コース 定員 ②・③・④コース100人(先着順)
各500円
小学生以下無料(傷害保険料含む)

申し込み・問い合わせ

申込書に必要事項を書いて、5月7日(木)までに参加料を添えてお申し込みください。
郵送の方は現金書留か定額小為替で下記へ。

〒790-8511 松山市大手町1丁目12-1 愛媛新聞社事業局「ふるさとウォーク」係
TEL089(935)2355

〒796-0301 西宇和郡伊方町湊浦1993-1 伊方町役場商工観光課「ふるさとウォーク」係
TEL0894(38)0211 内線111

〒796-8501 八幡浜市北浜1丁目1-1 八幡浜市役所商工観光課「ふるさとウォーク」係
TEL0894(22)3111 内線442

佐田岬ふるさとウォーク2009申込書

上記、要項に従って参加申し込みます。



希望コース (No.をお書きください)	氏名	住所	電話番号	年齢(学年)	ゴール地点から スタート地点への バス利用
		〒			希望・なし
		〒			希望・なし
		〒			希望・なし

※参加人数が多い場合は、コピーしてください。

日本一細長い佐田岬半島を一緒に歩きませんか。
初夏の岬はやわらかな日ざしとさわやかな潮風でいっぱい。
どのコースも魅力いっぱいです。
今年で11回目です。さあ、一歩から始めましょう。

主催/佐田岬広域観光推進協議会、愛媛新聞社
協賛/あわしま堂
協力/松山カヌークラブ

コースマップ



ゴール

三崎総合支所
(エイドステーション トイレ)

(エイドステーション トイレ)
三崎選果場

佐田岬メロディーライン

197号との合流地点

あと5.3km
がんばれ!!

④コース (約18.8km)
(トイレ) 川之浜公園

瀬戸農業公園
(エイドステーション トイレ)

あと18.8km

③コース (約7.0km)

伊方きらら館
(エイドステーション トイレ)

町民グラウンド (トイレ)

②コース (約19.9km)

(エイドステーション トイレ)
伊方町役場

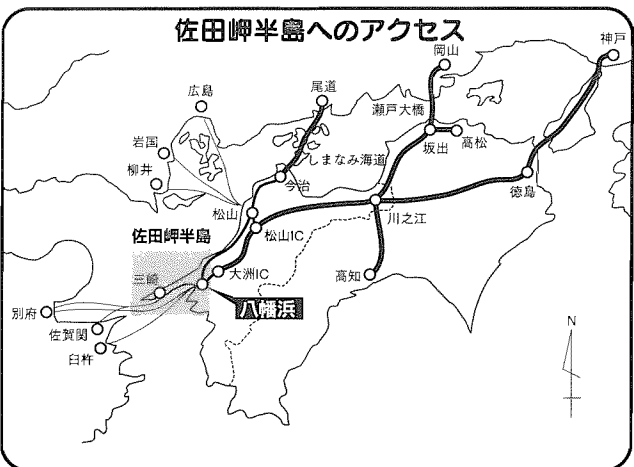
(エイドステーション トイレ)
八幡浜市役所 保内庁舎

八幡浜市役所 八幡浜庁舎
(エイドステーション トイレ)

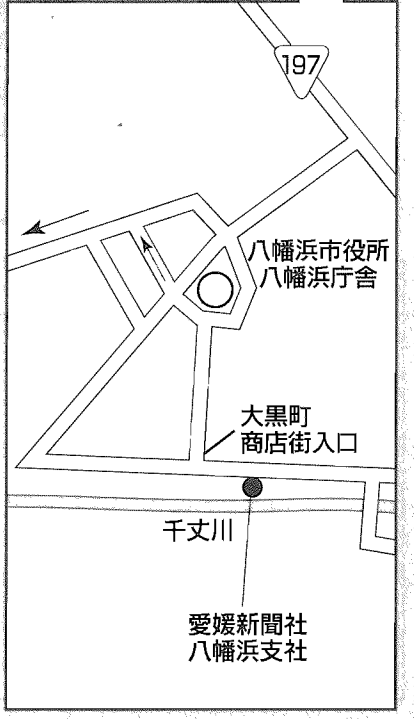
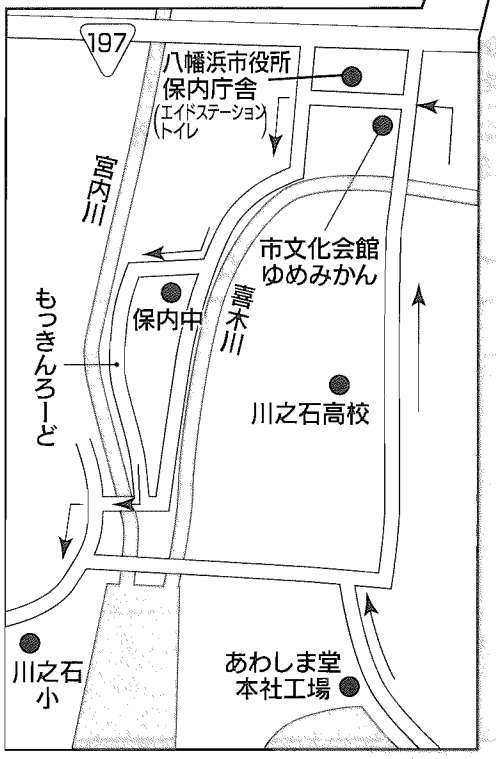
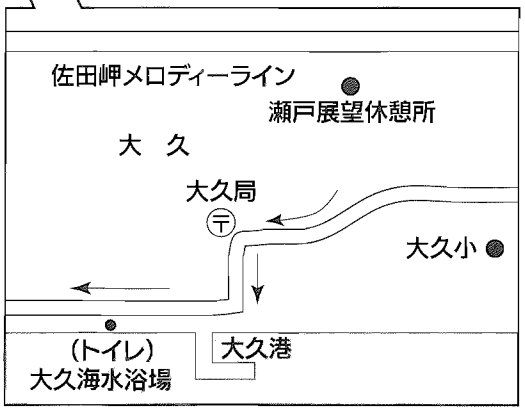
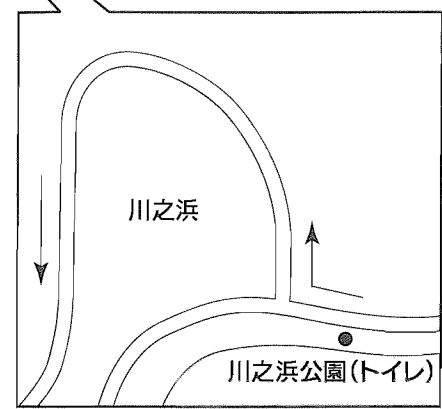
茶屋設置場所
(あわしま堂 本社工場)

①佐田岬踏破・チャレンジコース (約45.7km)

スタート



三崎選果場を午後4時半までに通過できなかった場合はピックアップさせていただきます。



コース

- ① 佐田岬踏破・チャレンジコース 中学生以上(約45.7km)
午前7時 八幡浜市役所八幡浜庁舎～伊方きらら館(昼食)～三崎総合支所
午後4時00分頃ゴール予定
- ② 八幡浜～伊方コース (約19.9km) 午前7時 八幡浜市役所八幡浜庁舎スタート
- ③ 伊方～瀬戸コース (約7km) 午前11時30分 伊方きらら館スタート
- ④ 瀬戸～三崎コース (約18.8km) 午前11時30分 瀬戸農業公園スタート